



## *Autorità di Bacino Distrettuale dell'Appennino Meridionale*

**Decreto n. 378 del 30 Aprile 2024**

**Oggetto:** *Adozione proposta di modifica della perimetrazione e/o classificazione delle aree a pericolosità e rischio di frana del Piano Stralcio per l'Assetto Idrogeologico dell'ex Autorità di Bacino Campania Centrale relativamente al **comune di Nocera Superiore (SA) – loc. Bosco Mammone***

**Visto** il decreto legislativo 3 aprile 2006, n. 152 e ss.mm.ii., recante “Norme in materia ambientale” ed in particolare la Parte terza – sezione I, recante “Norme in materia di difesa del suolo e lotta alla desertificazione”;

**Vista** la direttiva 2007/60/CE del Parlamento europeo e del Consiglio del 23 ottobre 2007, relativa alla valutazione e alla gestione dei rischi di alluvioni, nonché il decreto legislativo 23 febbraio 2010, n. 49, recante “Attuazione della direttiva 2007/60/CE relativa alla valutazione e alla gestione dei rischi di alluvioni”;

**Vista** la Legge 28 dicembre 2015, n. 221 recante “Disposizioni in materia ambientale per promuovere misure di green economy e per il contenimento dell'uso eccessivo di risorse naturali” che all'art. 51 detta “Norme in materia di Autorità di bacino” sostituendo integralmente gli articoli 63 e 64 del D.Lgs n. 152/2006;

**Visto** in particolare l'art. 63 D.Lgs 152/2006 s.m.i., come sostituito dall'art. 51 comma 2 della Legge 28 dicembre 2015, n. 221 che al comma 1 istituisce in ciascun Distretto idrografico in cui è ripartito il territorio nazionale ai sensi dell'art. 64 del medesimo Decreto, l'Autorità di Bacino Distrettuale di seguito denominata “Autorità di Bacino”, ente pubblico non economico che opera in conformità agli obiettivi della parte terza del D.Lgs. 152/06 e s.m.i. e uniforma la propria attività a criteri di efficienza, efficacia, economicità e pubblicità;

**Visto** l'art. 64 del D.Lgs. 152/06 e s.m.i. ed in particolare il comma 1, lettera e), ai sensi del quale il nuovo Distretto idrografico dell'Appennino Meridionale comprende i bacini nazionali, interregionali e regionali: Liri-Garigliano, Volturno, Sele, Sinni e Noce, Bradano, Saccione, Fortore e Biferno, Ofanto, Lao, Trigno, bacini della Campania, bacini della Puglia, bacini della Basilicata, bacini della Calabria, bacini del Molise;

**Visto** il Decreto del Ministro dell'Ambiente e della Tutela del Territorio e del Mare n. 294 del 25 ottobre 2016, recante “Disciplina dell'attribuzione e del trasferimento alle Autorità di bacino distrettuali del personale e delle risorse strumentali, ivi comprese le sedi, e finanziarie delle Autorità di bacino, di cui alla legge 18 maggio 1989, n. 183”, pubblicato sulla G.U. n. 27 del 02/02/2017 - che ha disposto la soppressione delle Autorità di bacino ex legge 183/89 a decorrere dal 17 febbraio 2017;

**Visto** il decreto del Presidente del Consiglio dei Ministri 4 Aprile 2018 recante “Individuazione e trasferimento delle unità di personale, delle risorse strumentali e finanziarie delle Autorità di bacino, di cui alla legge n. 183/1989, all'Autorità di bacino distrettuale dell'Appennino Meridionale e determinazione della dotazione organica dell'Autorità di bacino distrettuale dell'Appennino Meridionale, ai sensi dell'art. 63, comma 4, del decreto legislativo 3 aprile 2006, n. 152 e del decreto n. 294 del 25 ottobre 2016” pubblicato sulla Gazzetta Ufficiale n. 135 del 13 giugno 2018;

**Visto** l'art 68 comma 4-bis del D.Lgs. 152/2006, così come introdotto dall'art. 54 del D.L. 16.07.2020 n. 76 “Misure urgenti per la semplificazione e l'innovazione digitale”, convertito in Legge 11 settembre 2020 n. 120, che recita: “Nelle more dell'adozione dei piani e dei relativi stralci, di cui agli articoli 65 e 67, comma 1, ovvero dei loro aggiornamenti, le modifiche della perimetrazione e/o classificazione delle aree a pericolosità e rischio dei piani stralcio relativi all'assetto idrogeologico emanati dalle sopresse Autorità di bacino di cui alla legge 18 maggio 1989, n. 183, derivanti dalla realizzazione di interventi collaudati per la mitigazione del rischio, dal verificarsi di nuovi eventi di dissesto idrogeologico o da approfondimenti puntuali del quadro conoscitivo, sono approvate con proprio atto dal Segretario Generale dell'Autorità di bacino distrettuale, d'intesa con la Regione territorialmente competente e previo parere della Conferenza Operativa”;

**Visto** l'art 68 comma 4-ter del D.Lgs. 152/2006, così come introdotto dall'art. 54 del D.L. 16.07.2020 n. 76 “Misure urgenti per la semplificazione e l'innovazione digitale”, convertito in Legge 11 settembre 2020 n. 120, che recita: “ Gli aggiornamenti di piano di cui al comma 4-bis sono effettuati nel rispetto delle



## *Autorità di Bacino Distrettuale dell'Appennino Meridionale*

*procedure di partecipazione previste dalle norme tecniche di attuazione dei piani di bacino vigenti nel territorio distrettuale e, comunque, garantendo adeguate forme di consultazione e osservazione sulle proposte di modifica”;*

**Visto** il Piano stralcio di Assetto Idrogeologico (PSAI) dell'ex Autorità di Bacino della Campania Centrale, approvato dal Consiglio Regionale nella seduta del 19.02.2016 - Attestato n.437/2;

**Visto** l'art. 40 delle Norme di Attuazione del sopra richiamato Piano Stralcio per l'Assetto Idrogeologico;

**Visto** il D.M. n. 161 del 29/05/2019 e s.m.i. che ha nominato i componenti della Conferenza Operativa dell'Autorità di bacino Distrettuale dell'Appennino Meridionale, come previsto dall' art.63, comma 9 del D.Lgs. 152/2006;

**Visto** il D.P.C.M. del 25 agosto 2022, registrato alla Corte dei Conti in data 22 settembre 2022, al n. 2353, di conferma, a decorrere dal 14.07.2022, quale Segretario Generale dell'Autorità di Bacino Distrettuale dell'Appennino Meridionale della dott.ssa Vera Corbelli;

**Vista** la Legge 11 settembre n. 120 (pubblicata su G.U. n. 228 del 14.09.2020 S.O. n. 33) di conversione del decreto-legge 16 luglio 2020 n. 76 “Misure urgenti per la semplificazione e l'innovazione digitale”, che riporta all'articolo 54 alcune integrazioni all'articolo 68 del D.Lgs. n. 152 del 3 aprile 2006 per la semplificazione delle procedure in materia di interventi contro il dissesto idrogeologico relativamente a modifiche della perimetrazione e/o classificazione delle aree a pericolosità e rischio dei piani stralcio relativi all'assetto idrogeologico emanati dalle sopresse Autorità di bacino di cui alla legge 18 maggio 1989 e di adozione di correlate misure di salvaguardia (commi aggiunti 4 bis e 4 ter);

**Considerato** che l'istituzione del comma 4 bis, operato dalla citata legge 120/2020, contempla procedure semplificate per l'approvazione, tra l'altro, di approfondimenti puntuali del quadro conoscitivo;

**Considerato** che il comma 4-ter del D.Lgs. 152/06 stabilisce che “Gli aggiornamenti di piano di cui al comma 4-bis sono effettuati nel rispetto delle procedure di partecipazione previste dalle norme tecniche di attuazione dei piani di bacino vigenti nel territorio distrettuale e, comunque, garantendo adeguate forme di consultazione e osservazione sulle proposte di modifica. Nelle more dell'espletamento delle procedure di aggiornamento, il Segretario generale dell'Autorità di bacino distrettuale può adottare, sulla base del parere della Conferenza Operativa, misure di salvaguardia che sono immediatamente vincolanti e restano in vigore sino all'approvazione dell'aggiornamento del piano di cui al comma 4-bis”;

**Vista** la nota prot. 17614 del 17/09/2020 con la quale il Segretario Generale, in attuazione delle disposizioni di cui ai succitati commi 4 bis e 4 ter dell'articolo 68 del D.Lgs. n.152 del 2006, ha prospettato al MATTM (oggi MASE) un iter procedurale attuativo delle disposizioni contenute nelle norme di semplificazione;

**Vista** la nota prot. n. 76476 del 30/09/2020, acquisita al protocollo con n.18629 del 01/10/2020, con la quale il MATTM (oggi MASE) ha riscontrato la proposta del Segretario Generale raccomandando “...omissis... di procedere nel rispetto della normativa successivamente intervenuta ...omissis”;

**Vista** la nota prot. n. 11329 del 04/02/2021 acquisita al protocollo con n. 3036 del 04/02/2021, con la quale il Direttore Generale della Direzione Generale del Ministero dell'Ambiente e della Tutela del Territorio e del Mare (oggi MASE) ha fornito indirizzi operativi per la procedura di applicazione dei commi 4-bis e 4-ter dell'art.68 del D.Lgs. n.152 del 2006 per tutti i casi in cui si verificano le fattispecie indicate nel medesimo art. 68;

**Considerato** che in conseguenza di dissesto incipiente verificatosi nei giorni antecedenti il 21 e il 22.01.2023 con movimenti della coltre piroclastica (con estese fratture beanti) lungo un tratto di strada montana in cui è alloggiata una condotta idrica (del DN400) che attraversa ambiti di pendio/impluvio posti a monte dell'Autostrada A3 (NA-SA) e di una stazione di servizio nelle aree di pendio/bacino montano di località Bosco Mammone nel Comune di Nocera Superiore e delle successive attività del Tavolo Tecnico avviato dallo stesso Comune con gli Enti territoriali per il monitoraggio del dissesto e per la gestione del rischio da frana, a fini di Protezione Civile, delle suddette aree tenutesi in data 25.01.23, tra cui un sopralluogo congiunto effettuato nella stessa data nel sito del dissesto e nelle aree a monte dell'autostrada e della stazione di servizio, i cui esiti sono stati trasmessi con nota comunale prot.n. 2646 del 26.01.23, acquisita in pari data al prot.n. 3466 e che sulla base degli elementi a scala di dettaglio acquisiti, la



## *Autorità di Bacino Distrettuale dell'Appennino Meridionale*

Segreteria Tecnica Operativa ha ritenuto, di riesaminare i livelli di pericolosità/rischio per le succitate interessate dal dissesto.

**Vista** la proposta di modifica della perimetrazione e/o classificazione delle aree di pericolosità /rischio di frana elaborata dalla Segreteria Tecnica Operativa dell'Autorità di Bacino Distrettuale dell'Appennino Meridionale sulla base degli esiti dell'attività istruttoria condotta;

**Considerato** che la Conferenza Operativa nella seduta del 20.03.2024 con Delibera n. 4.2, ha espresso parere favorevole, ai sensi dell'art. 7 dello Statuto dell'Autorità di Bacino Distrettuale dell'Appennino Meridionale approvato con D.I. n. 52 del 26.02.2018, alla proposta di modifica della perimetrazione e/o classificazione delle aree a pericolosità e rischio di frana del Piano Stralcio per l'Assetto Idrogeologico dell'ex Autorità di Bacino Campania Centrale relativamente al settore di territorio del comune di Nocera Superiore (SA) – loc. Bosco Mammone , così come riportata nei seguenti elaborati allegati alla stessa delibera:

- *Stralcio della “Carta della pericolosità da frana” e della “Carta del rischio da frana” del PSAI vigente dell'ex Autorità di Bacino Regionale Campania Centrale relativo al settore di territorio oggetto di modifica;*
- *Stralcio della “Carta della pericolosità da frana” e della “Carta del rischio da frana” contenente la modifica alla perimetrazione del settore di territorio interessato;*

**Considerato** che la Conferenza Operativa, con la suddetta Delibera n.4.2 nelle more della conclusione dei procedimenti di cui all'art. 68 comma 4 ter del D.lgs 152/2006, nelle aree interessate dalla modifica della perimetrazione in parola non perimetrata o con livello di rischio da frana inferiore nell'ambito del Piano Stralcio vigente, ha adottato a titolo di Misure di salvaguardia, ai sensi dell'art.68 comma 4 ter del D.lgs 152/2006, le Norme di Attuazione del vigente Piano Stralcio per l'Assetto Idrogeologico;

**Ritenuto** che la suddetta proposta di modifica alla perimetrazione e/o classificazione delle aree a pericolosità/rischio di frana del PSAI in parola, per il comune di Monte di Procida via Amedeo, 108, rientra nella fattispecie prevista dal comma 4 bis dell'articolo 68 del D.Lgs. n. 152 del 2006, come integrato dalla L. n. 120 del 11.09.2020;

**Ritenuto** altresì di poter adottare, ai sensi dell'art. 68 comma 4 – bis del D.Lgs 152/2006, la proposta di modifica della perimetrazione e/o classificazione delle aree a pericolosità e rischio di frana del Piano Stralcio per l'Assetto Idrogeologico dell'ex Autorità di Bacino Campania Centrale relativamente al comune Nocera Superiore (SA) – loc. Bosco Mammone;

**Tutto quanto visto e considerato,**

### **DECRETA**

Le premesse costituiscono parte integrante del presente atto.

1. Di adottare, ai sensi dell'art. 68 comma 4 – bis del D.Lgs 152/2006 e s.m.i., la proposta di modifica della perimetrazione e/o classificazione delle aree a pericolosità e rischio di frana del Piano Stralcio per l'Assetto Idrogeologico dell'ex Autorità di Bacino Campania Centrale relativamente al settore di territorio del **comune di Nocera Superiore (SA) – loc. Bosco Mammone**, così come riportata nei seguenti elaborati allegati al presente decreto:
  - *Stralcio della “Carta della pericolosità da frana” e della “Carta del rischio da frana” del PSAI vigente dell'ex Autorità di Bacino Regionale Campania Centrale relativo al settore di territorio oggetto di modifica;*
  - *Stralcio della “Carta della pericolosità da frana” e della “Carta del rischio da frana” contenente la modifica alla perimetrazione del settore di territorio interessato.*
2. Di adottare a titolo di Misure di salvaguardia, ai sensi dell'art.68 comma 4 ter del D.lgs. n. 152/2006, le Norme di Attuazione del vigente “Piano Stralcio per l'Assetto Idrogeologico – Rischio di frana nelle aree di cui al punto 1 non perimetrata o con livello di pericolosità e/o rischio/attenzione da frana inferiore nell'ambito del Piano Stralcio vigente in argomento. Le Misure di Salvaguardia sono immediatamente vincolanti con efficacia dalla data di pubblicazione del presente Decreto sul sito



## *Autorità di Bacino Distrettuale dell'Appennino Meridionale*

dell'Autorità di Bacino Distrettuale dell'Appennino Meridionale e restano in vigore fino alla conclusione dei procedimenti di aggiornamento di cui al punto 1 e comunque non oltre tre anni;

3. Di dare avvio al percorso di partecipazione previsto dall' art. 68, comma 4-ter del D.Lgs. 152/06 e s.m.i. garantendo adeguata consultazione per la presentazione di eventuali osservazioni sulla proposta di modifica in oggetto da parte dei soggetti interessati. Le eventuali osservazioni devono essere trasmesse, all'Autorità di Bacino Distrettuale dell'Appennino Meridionale, all'indirizzo dedicato [pai@pec.distrettoappenninomeridionale.it](mailto:pai@pec.distrettoappenninomeridionale.it), a mezzo posta elettronica certificata, entro il trentesimo giorno successivo alla data di pubblicazione del presente atto sul Bollettino Ufficiale della Regione Campania.
4. Le eventuali osservazioni di cui al precedente punto 2, relativamente a modifiche delle cartografie del PSAI, dovranno individuare, altresì, qualitativamente e quantitativamente i relativi livelli di pericolosità e di rischio sul territorio attraverso un adeguato dettaglio conoscitivo geologico, geotecnico ed uso del suolo, restituiti in formato vettoriale georeferenziato nel sistema WGS84-UTM 33N (shape files).
5. Il presente decreto è pubblicato sul Bollettino Ufficiale della Regione Campania; lo stesso, unitamente agli allegati, è inoltre pubblicato sul sito dell'Autorità di Bacino Distrettuale dell'Appennino Meridionale [www.distrettoappenninomeridionale.it](http://www.distrettoappenninomeridionale.it), nella home page nella sezione *PAI - Modifiche e Varianti*, sottosezioni *Modifiche al PAI/Adozione modifiche al PAI* (decreti di adozione commi 4 bis e 4 ter, art. 68, D.Lgs. 152/2006), nella sezione Amministrazione Trasparente, sottosezioni Provvedimenti/Provvedimenti Segretario Generale, depositato e consultabile presso l'Autorità di Bacino Distrettuale dell'Appennino Meridionale – Sede Caserta.
6. Il presente decreto è altresì trasmesso, alla Regione Campania, alla provincia di Salerno e all'Amministrazione comunale di Nocera Superiore (SA), per la pubblicazione all'albo pretorio per 30 giorni a decorrere dalla data di pubblicazione sul Bollettino Ufficiale della Regione Campania.

**Il Segretario Generale**  
*Dott.ssa Geol. Vera Corbelli*

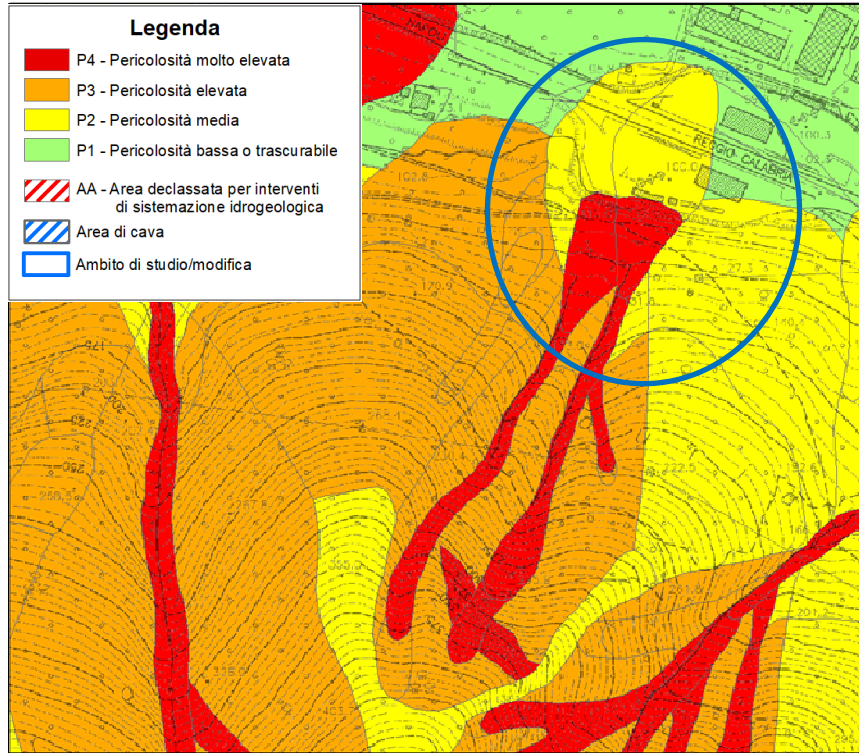




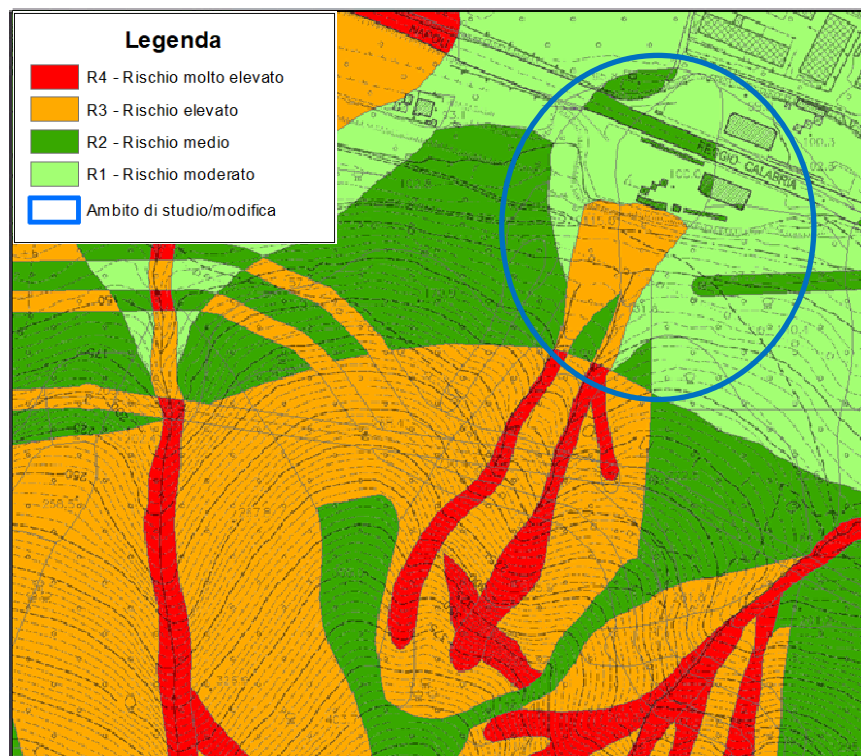
*Autorità di Bacino Distrettuale dell'Appennino Meridionale*

[www.distrettoappenninomeridionale.it](http://www.distrettoappenninomeridionale.it) - [protocollo@pec.distrettoappenninomeridionale.it](mailto:protocollo@pec.distrettoappenninomeridionale.it)

**PROPOSTA DI MODIFICA AL PSAI RISCHIO DA FRANA**  
**COMUNE DI NOCERA SUPERIORE (SA) – LOC. BOSCO MAMMONE**  
*STRALCIO DEL PSAI - CARTA DELLA PERICOLOSITA' DA FRANA VIGENTE*



*STRALCIO DEL PSAI - CARTA DEL RISCHIO DA FRANA VIGENTE*



*lev*



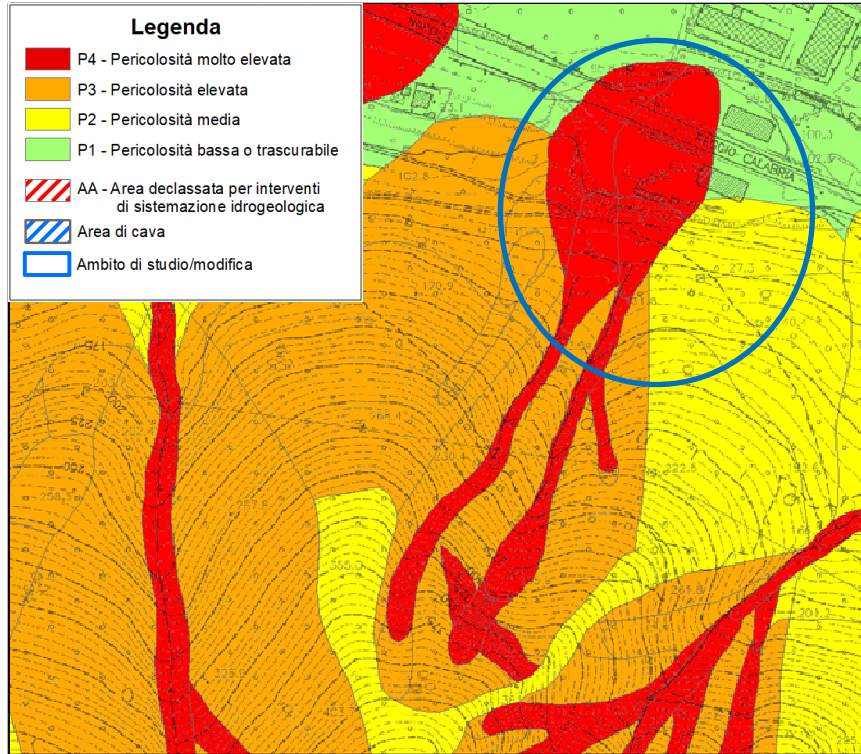
*Autorità di Bacino Distrettuale dell'Appennino Meridionale*

[www.distrettoappenninomeridionale.it](http://www.distrettoappenninomeridionale.it) - [protocollo@pec.distrettoappenninomeridionale.it](mailto:protocollo@pec.distrettoappenninomeridionale.it)

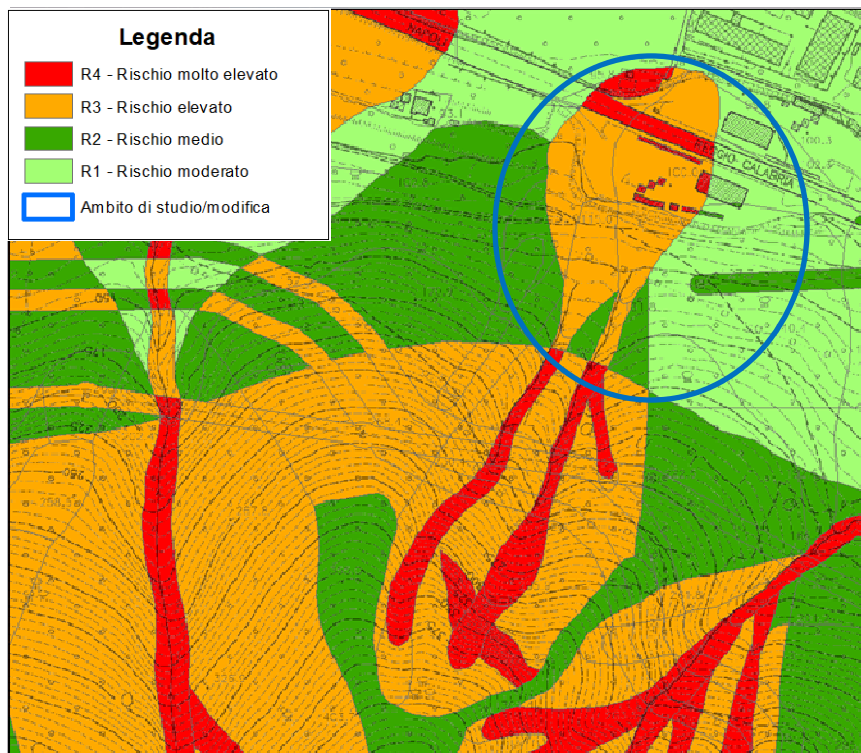
## PROPOSTA DI MODIFICA AL PSAI RISCHIO DA FRANA

COMUNE DI NOCERA SUPERIORE (SA) – LOC. BOSCO MAMMONE

STRALCIO DEL PSAI - CARTA DELLA PERICOLOSITA' DA FRANA CON PROPOSTA DI MODIFICA



STRALCIO DEL PSAI - CARTA DEL RISCHIO DA FRANA CON PROPOSTA DI MODIFICA



ver